TNP km 0+080.00

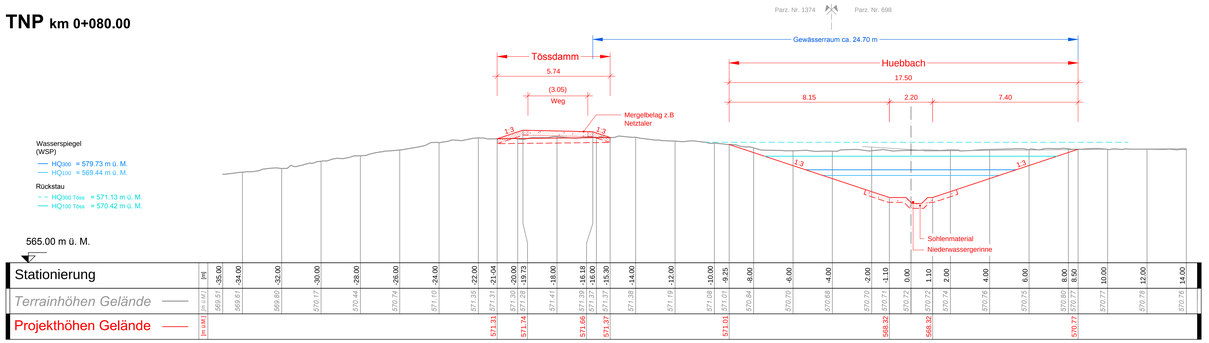

TNP km 0+250.00

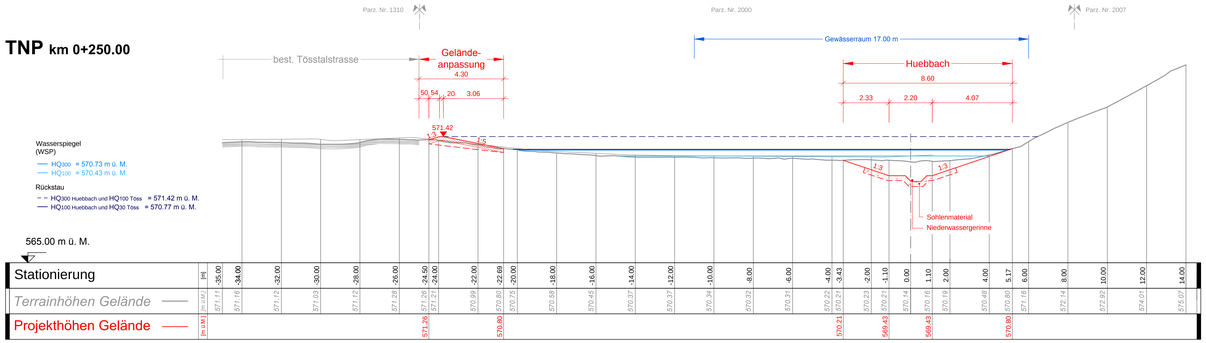

TNP km 0+160.00

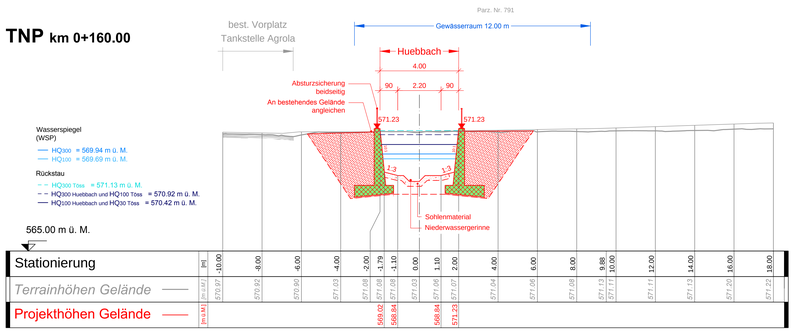

TNP km 0+340.00

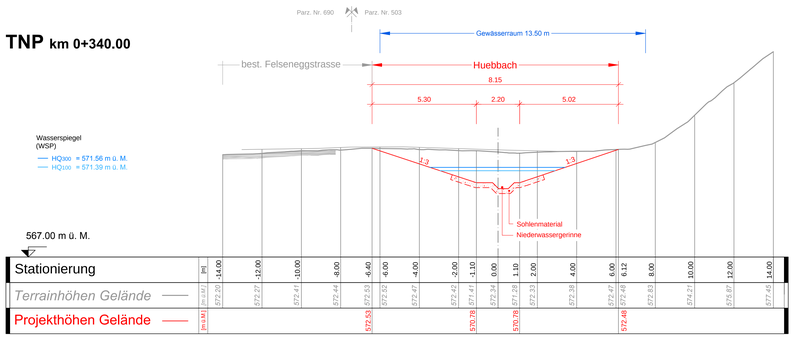

TNP km 0+190.00

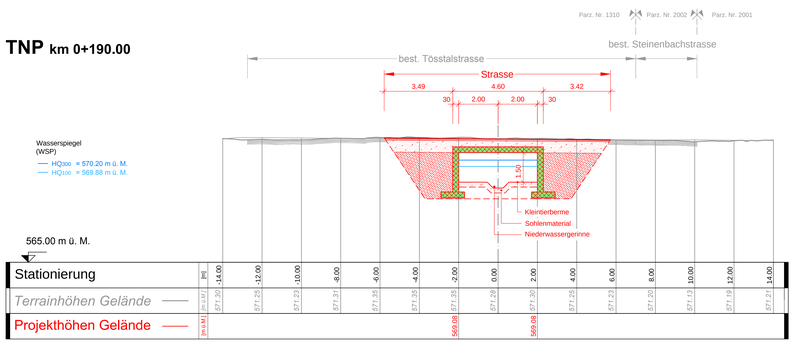

QP km 0+355.00

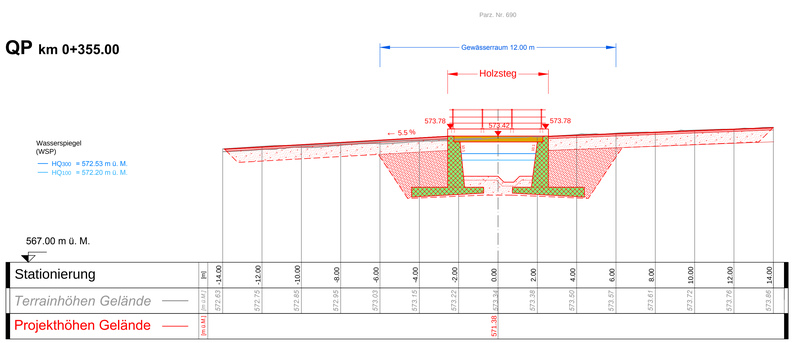

Legende:

Bestand

Höhendaten (DTM LIDAR / Geländeaufnahmen)

Projektierung

Projekt

Aushub

Wasserspiegellagen:

13 m³/s = HQ300

8 m³/s = HQ100

Einbauanweisungen

Uferweg mit Chaussierung

- Material: Mergelbelag 0/15 (z.B. Netztaler oder gleichwertig)
- Herkunft: Kieswerk
- Einbaustärke: 7 cm (nach Verdichtung)
- Einbaudichte: > 95 % der einfachen Proctordichte
- Bankett: kiesiger Unterboden, Magerwiese

Kieskoffer

- Material: Kies 0/45 (ungebundenes Gemisch) gem. SN 670119
- Herkunft: Kieswerk (kein Recyclingmaterial)
- Einbaustärke: 40 cm
- Einbaudichte: > 95 % der einfachen Proctordichte

Auffüllungen, Dämme

- Material: vorhandener Aushub nach Anweisung BL
- Herkunft: Baustelle
- Einbaustärke: lageweise verdichtet in 30 cm Schichten
- Einbaudichte: > 95 % der einfachen Proctordichte

Rev. Index	Beschreibung
a)	Stellungnahme Gemeinde
b)	Abgabedossier Vorprojekt

HOLINGER AG
Im Hölderli 26, CH-8405 Winterthur
Telefon +41 (0)52 267 09 00, Fax +41 (0)52 267 09 01
winterthur@holinger.com, www.holinger.com

Zertifiziert ISO 9001

HOLINGER

Gemeinde Wila

Hochwasserschutz Huebbach

Technische Normalprofile

Situation 1:100

Vorprojekt

	Datum	Gez.	Kontr.	Visum
	06.12.2016	WIM	HRO	HRO
a)	31.05.2017	WIM	HRO	HRO
b)	21.06.2017	MAN	HRO	
c)				
d)				
e)				
f)				

Format 594 x 1'260

Archiv

Nummer W2341.31.200

© COPYRIGHT
Das Urheberrecht an dieser Zeichnung und allen Beilagen, die dem Empfänger persönlich anvertraut sind, verbleiben jederzeit der HOLINGER AG. Ohne unsere schriftliche Genehmigung darf diese nicht kopiert oder vervielfältigt, auch niemals dritten Personen mitgeteilt oder zugänglich gemacht werden.

F:\K23x17\W3 Wila, Huebbach\Planer\03.Planbearbeitung\01_Vorprojekt\K23x17-200-201_Profile.dwg